

# Stockholms Rävjägare

inbjuder till

## Inofficiellt SM i sprint och stafett 3,5 MHz

den 9-10 november 2024

### Tävlingscentrum

Tävlingscentrum får anses vara Turebergs IF's klubbstuga (användes under N3 2023). Där kan man få duscha och ta en fika efter tävlingarna samt övernattnig för de som så önskar.

Tävlingsområdet är i norra delen av Stockholm.

Sprint: Stäkets motorbana (nära E18 västerut 59.47828, 17.82717 ).

Stafett: norra Törnaskogen (där N3-2023 var 59.47761, 17.97246 ).

Boende: Turebergs IF's klubbstuga (N3 2023, 59.45694, 17.95824 ).

Längre ner in inbjudan hittar Ni översiktskartor över de olika platserna.

### Boende

Övernattning för de som så önskar sker i Turebergs IF's klubbstuga på hårt underlag.

Stugan är ganska liten så den kan bli trångt ifall många vill övernatta där.

10 personer får fint plats, vid 15 blir det väldigt trångt och utrymmen i källaren måste då utnyttjas (duschrum/förråd). Tyvärr verkar det bara finnas en fungerande toalett och den är i källaren.

Jag förutsätter att flertalet av VRK och SRJs medlemmar sover hemma, och i så fall "borde" utrymmet räcka.

Förutom fika efter tävlingarna (för de som så önskar) kommer det finnas enklare frukost för de som övernattar.

Det kommer ev. finnas plats för 1-2 personer hemma hos Peder/GNS ifall behov skulle uppstå (bäddsoffa/golv).

### Tävlingar

#### Sprint 3,5 MHz (lördag)

Enskild start, 2 min startmellanrum. Målstämpling vid målbeacon. Karta fås ca 2 min innan start.

Alla klasser skall ta alla kontroller.

Klasser: D20, D21, D35, H20, H21, H40, H50, H60, H70

5+5 kontroller + Spectator och Beacon.

Beacon (MO) är samma som mål, ingen annan målstämpling.

Maxtid 90 minuter.

Banläggare: Peder Haugaard-Pedersen

Karta i A4, skala 1:5 000, ekvidistans 4 m

Uppskattad segrartid 15-20 min

## **Stafett 3,5 MHz (söndag)**

Klasser: "Inofficiellt SM" 3-mannalag

Gemensam start. Växlings- och målstämpling vid växling/mål.

Varje tävlande ska ta 3 av 5 rävar. Vilka det gäller står angivna på kartan.

3 av 5 kontroller på varje sträcka.

Målstämpling vid målbeacon.

1 min sändningsintervall. Beacon sänder kontinuerligt.

Maxtid 180 min per lag, Omstart för försenade lag kan förekomma.

Banläggare: Peder Haugaard-Pedersen

Karta i A4, skala 1:10 000, ekvidistans 5 m

Uppskattad segrartid 25-30 min per sträcka.

Mer information om när löparna får sina kartor på stafetten kommer i PM. Vi påpekar redan nu att det är fair play som gäller. Att man t.ex. inte diskuterar gafflingar eller kontrollpositioner med vare sig lagkamrater eller konkurrenter förrän tävlingen är genomförd.

### **Frekvenser:**

Sprint:

3,530 MHz, 1-5, MOE-MO5, långsam, 12 sekunder vardera

3,550 MHz, Spectator, S, kontinuerlig, markerad på kartan, med stor skärm

3,570 MHz, 1-5, MOE-MO5, snabb, 12 sekunder vardera

3,600 MHz, Målbeacon, MO, kontinuerlig, markerad på kartan, med stor skärm

Stafett:

3,580 MHz, 1-5, MOE-MO5, 1 minut vardera

3,600 MHz, Målbeacon, kontinuerlig

## **Terräng**

Sprint: Terrängen är mestadels öppen och svagt kuperad med många lättframkomliga stigar.

Stafett: Bitvis mycket kuperad terräng, delvis snårig men på många ställen ändå lättsprunget utanför de ganska många stigar som finns i området.

## **Program lördag 9 november 2024**

12:00 – Funktionär på plast

13:00 – Samling för deltagarna

13:20 – Senaste inlämningen av mottagare

13:30 – Beräknad första start

Parkera på sidan in mot skogen, strax innan man åker in till motorstation. Starten sker i närheten av parkeringen. Dock behöver man gå ca. 400 m från målet och tillbaka till parkeringen.

Efter tävlingen är det egen transport till Turebergs IF's klubbstuga där det kommer finnas dusch samt fika.

## Program söndag 10 november 2024

De som sover över i klubbstugan får själva se till att få i sig frukost, mat kommer finnas i köket. Start och mål sker vid Törnskogens parkering, detta för att underlätta för deltagarna vid regnväder, då man kan sitta kvar i bilarna tills det är dags att starta.

09:00 (senast), samling vid parkeringen vid norra Törnskogen (se kartor längre ner).

09:20 Inlämning av mottagare

09:30 Gemensam start för sträcka 1.

## Anmälan

Anmälan för de som vill delta i tävlingen är senast måndag 4 november per epost till [peder.hp@golonka.se](mailto:peder.hp@golonka.se) eller via telefon 0703-556029. Efteranmälan kan fungera.

Ange följande vid anmälan:

Namn, klubb och (om du har) signal

Klass OCH födelseår

Mobiltelefonnummer

Eget sportidentnummer eller om du vill låna SI-pinne

Om du vill övernatta i Turebergs klubbstuga (ja/nej)

Frukost (ja/nej)

Speciella matönskemål som gluten, laktos eller vegan

Om ni bara vill delta i en av tävlingar, och i så fall vilken

Båda tävlingarna är öppna för ALLA. Vill man inte tävla utan bara vara med och ta några kontroller så går det givetvis bra, men har man ingen SI-inne så kan man inte få någon officiell tid.

Jag vill helst att så många som möjligt talar om ifall det tänker vara med på aktiviteterna (tävling/motionär) så att jag kan ta med tillräckligt med kartor. Vore ju synd om kartorna skulle ta slut.

Välkomna till två (förhoppningsvis) fina höstdagar.

Peder Haugaard-Pedersen, SMOGNS

[peder.hp@golonka.se](mailto:peder.hp@golonka.se)

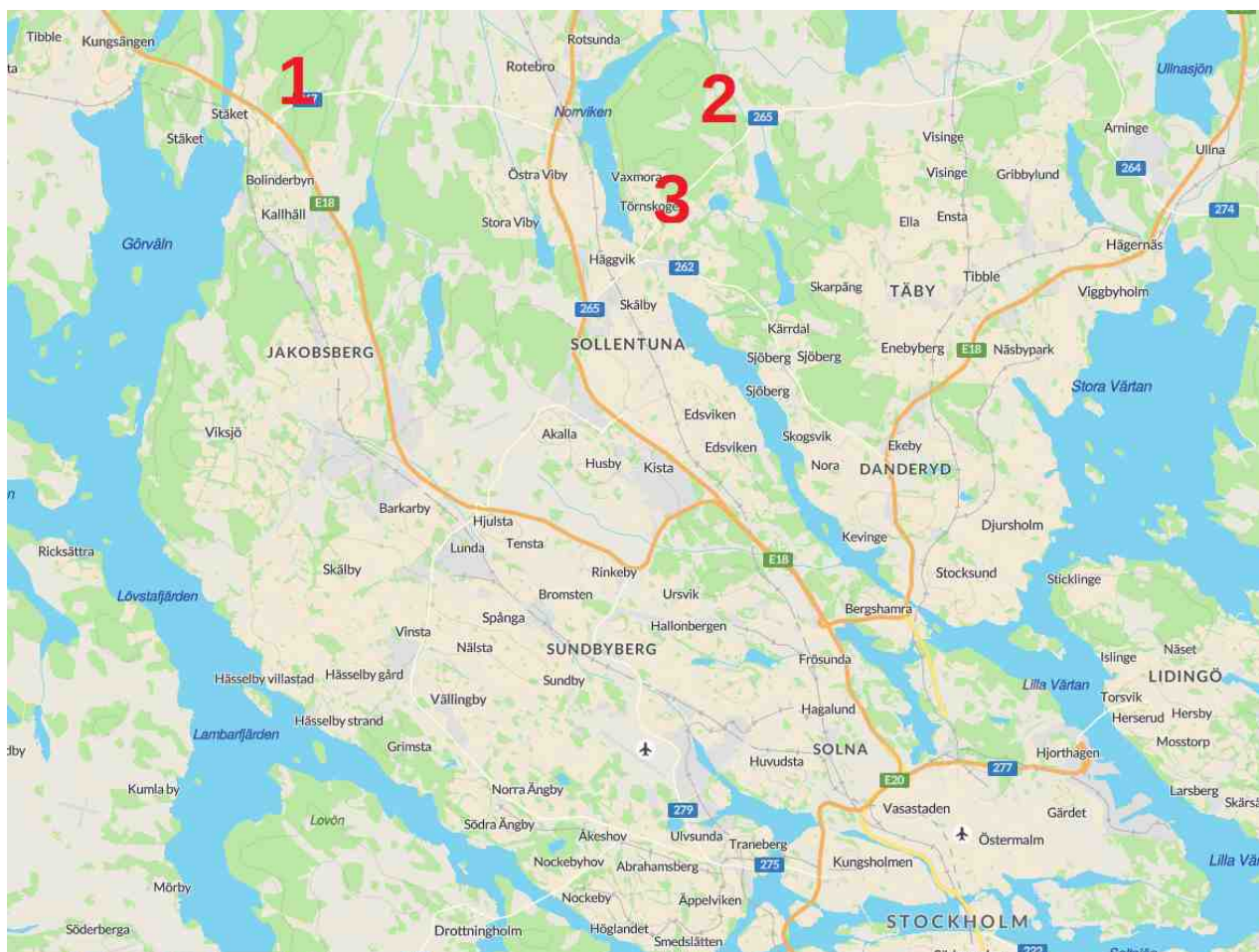
073-556029

Översiktsbild över var tävlingarna och boendet är beläget.

1 – Sprint, Stäkets motorbana

2 – Stafett, norra Törnskogen

3 – Övernattning, Turebergs IF's klubbstuga.

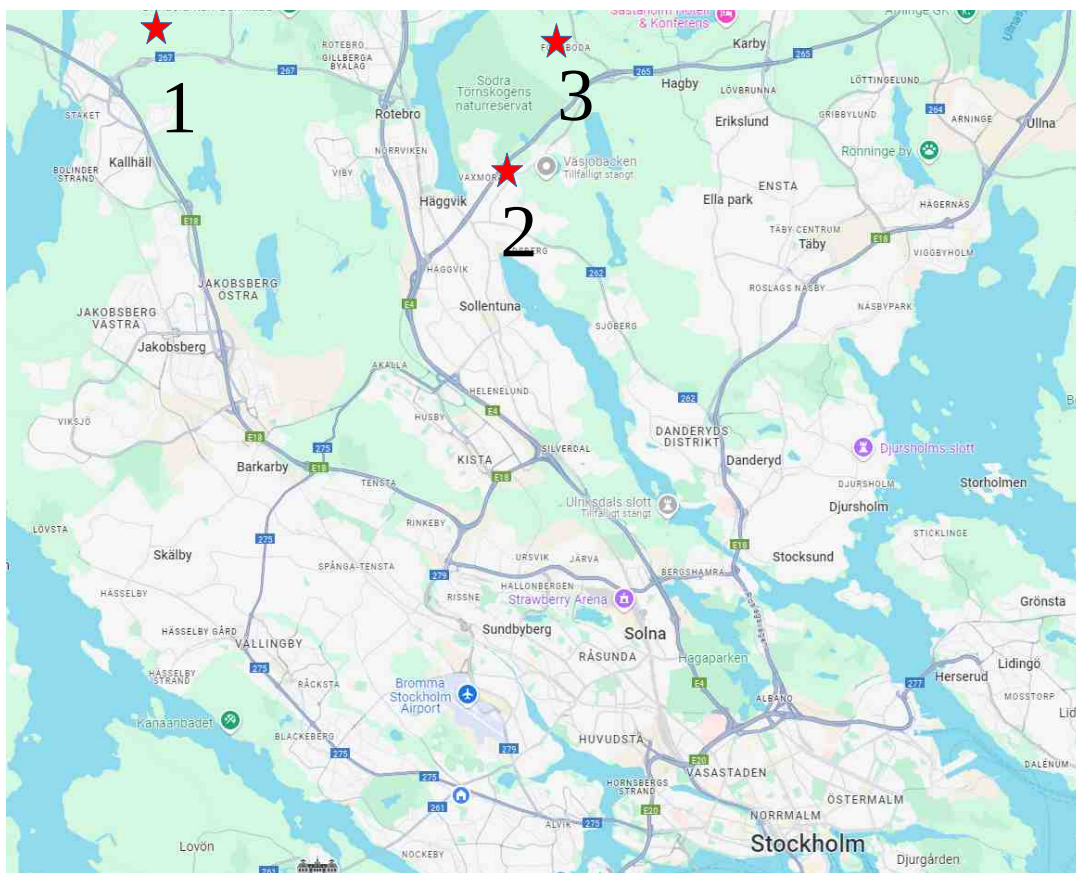


Översiktsbild över var tävlingarna och boendet är beläget.

1 – Sprint, Stäkets motorbana

2 – Övernattning, Turebergs IF's klubbstuga.

3 – Stafett, norra Törnskogen



## Hitta hit:

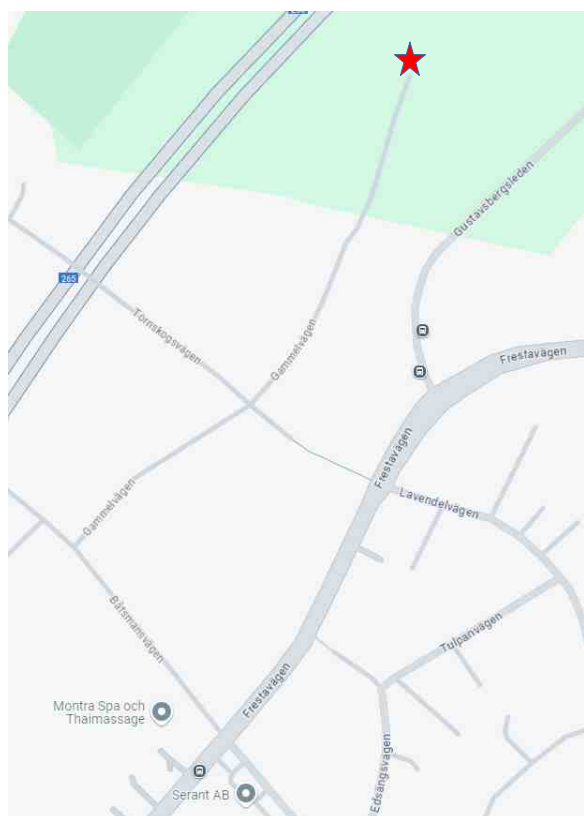
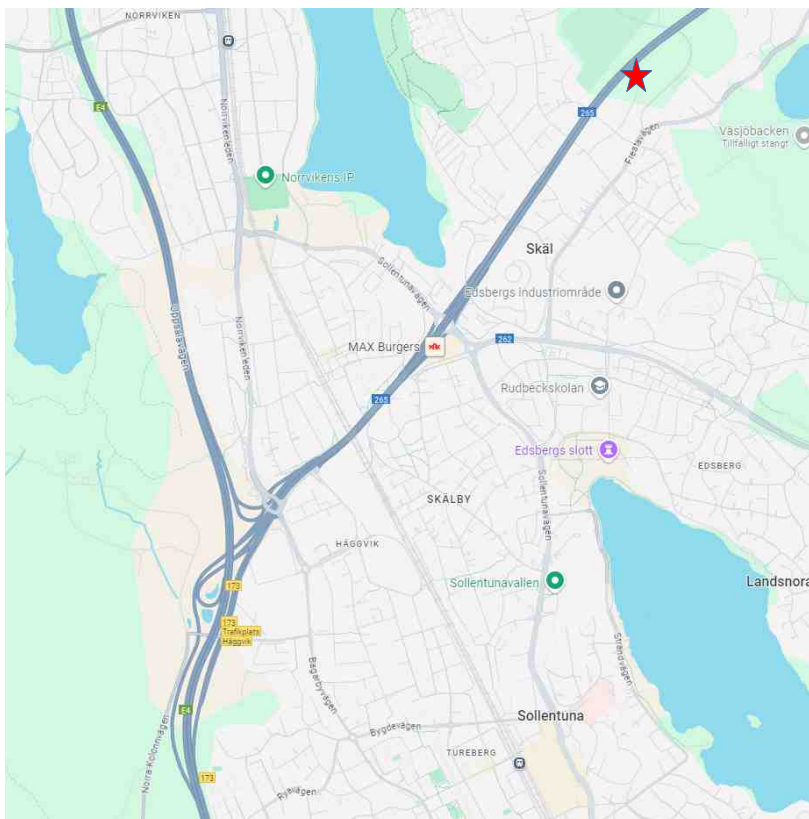
1 – Sprint (GPS: 59.47828, 17.82717)

Kör E18 norrut, sväng av vid trafikplats 152, håll höger mot Stäket/Rotebro, väg 267. Efter ca. 500 m, håll höger mot Motorbanan. Kör över stora vägen och sväng sen höger mot motorbanan. Väl framme parkerar man på vänster sida, strax innan själva inhägnaden vid motorbanan.

## 2 – Boende - Turebergs IF's klubbstuga (GPS: 59.45694, 17.95824)

Från Stäket är det ca. 15 km till klubbstugan.

Kör över stora vägen och sväng vänster mot Rotebro, väg 267. Efter ca. 5Km svänger man höger ut på E4, mot Stockholm. Efter ytterligare 3 km så svänger av vid trafikplats 173/Häggvik och håller mot Danderyd, väg 262. Efter några rondeller så svänger man vänster mot Väsjön/Edsberg. Efter 800 m svänger man vänster in på Båtsmansvägen och sen första till höger, Gammelvägen. Kör den tills den tar slut och parkera där.



### 3 – Norra Törnskogen, Stafett (GPS: 59.47761, 17.97246)

Från klubbstugan: Åk ner till Frestavägen och tag vänster och kör ca. 2.2 km och tag vänster mot Törnskogens naturreservat. Kör sen knappt 1,5 km till den stora parkeringen.

Från E4: Tag avfart 173 och kör väg 262 mot Danderyd. Efter några rondeller så svänger man vänster mot Väsjön/Edsberg. Efter ca 3,5 km svänger man vänster mot Törnskogens naturreservat och fortsätter grusvägen ytterligare 1,5 km tills man kommer till parkeringsplatsen.

Från E18/Norrtäljevägen: Tag avfart 187/Rosenkälla och tag väg 265 mot Sollentuna. Kör sen 10 km och vid trafikplats Hagbylund, sväng av mot Hagby och åk sen över väg 265 mot E4/E18/265 och sen mot Edsberg. Efter ca 1,5 km svänger man in mot Törnskogens naturreservat

