

# PM Nationell jakt N1 Göteborg 27-28 april 2019

Här kommer lite ytterligare information om N1 från GRJ!

**Lördag 27/4**

**Område:** Årekärr

**Terrängbeskrivning:**

Fin skogsterräng med vildmarkskänsla. Inslag av sankmarker och detaljrika höjdparter. Måttlig kupering. Framkomligheten är god till mycket god, några mindre områden med fällda träd och tätare inslag som drar ner löpbarheten förekommer.

**Samling och information:** Kl 15:45 (incheckning från kl 15:00, avgång till startplats kl 16:00)

**Samlingsplats:** Lilla grusparkeringen vid Årekärrsvägen, se kartbilder

**Koordinater samlingsplats:**

WGS84 DD (lat, long)

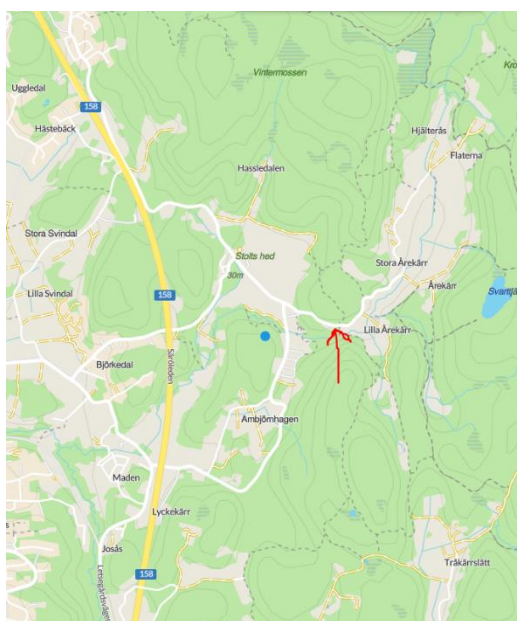
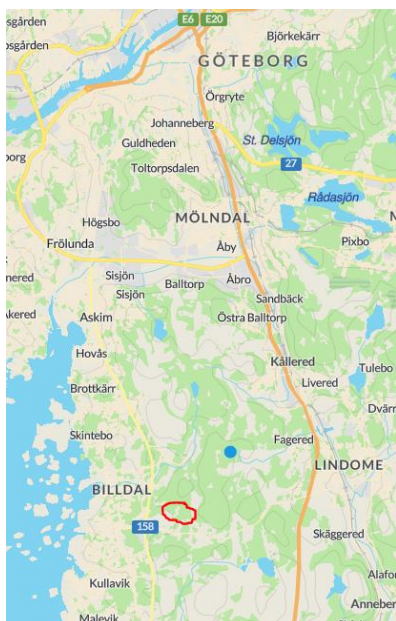
57.58203, 11.98318

WGS84 DMS (lat, long)

N 57° 34' 55.31", E 11° 58' 59.44"

WGS84 DDM (lat, long)

N 57° 34.9218', E 11° 58.9907'



**Söndag 28/4**

**Område:** Härlanda tjärn

**Terrängbeskrivning:**

Området består till största delen av öppen skog med inslag av sankmarker och tuvmossar. Stigrikt med cykel- och löpstigar. Måttlig till stark kupering. Varierande framkomlighet.

**Samling och information:** Kl 8:45 (avgång till startplats kl 9:00)

**Samlingsplats:** Parkeringen vid badplatsen för Härlanda tjärn, se kartbilder. OBS P-avgift!

**Dusch:** Skatås motionscentral. Liten sväng med bilen. Kostnad 40 kr (pensionär 25 kr), köps där. OBS P-avgift även här, tyvärr! (Tänk på att gömma stöldbegärliga saker i bilen, så de inte syns)

**Koordinater samlingsplats:**

WGS84 DD (lat, long)

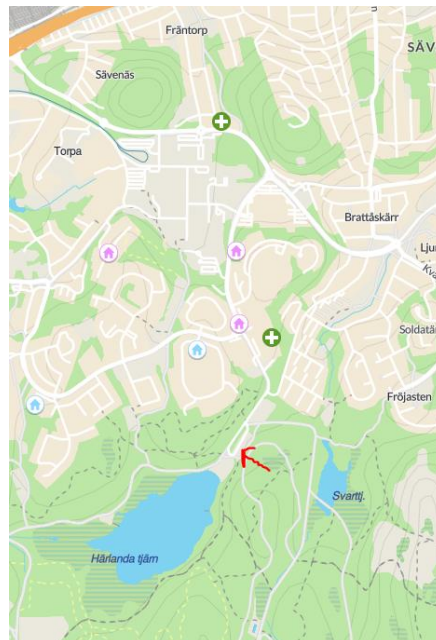
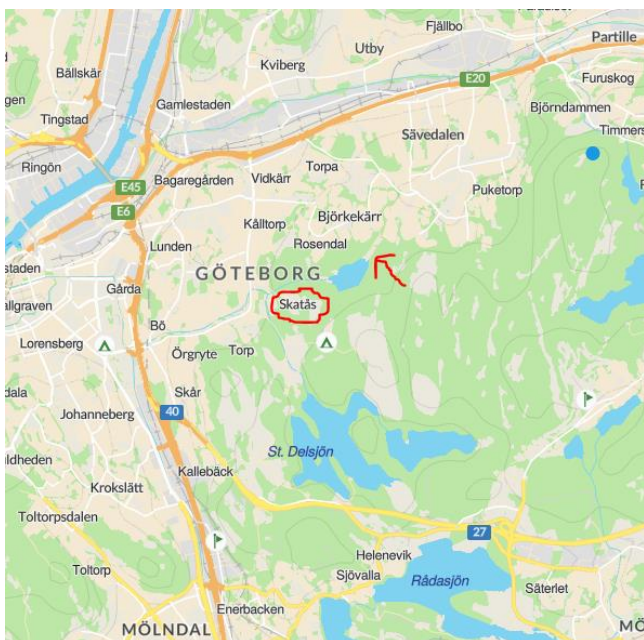
57.71094, 12.05563

WGS84 DMS (lat, long)

N 57° 42' 39.37", E 12° 3' 20.27"

WGS84 DDM (lat, long)

N 57° 42.6562', E 12° 3.3377'



**Koordinater till Skatås motionscentral, för dusch:**

WGS84 DD (lat, long)

57.70430, 12.03380

WGS84 DMS (lat, long)

N 57° 42' 15.49", E 12° 2' 1.69"

WGS84 DDM (lat, long)

N 57° 42.2582', E 12° 2.0282'

**GLAD PÅSKRÄV  
PÅ ER!**

